

# Amtsblatt für den Landkreis Starnberg

5. Ausgabe vom 4. Februar 2012

◆ **Achte Verordnung zur Änderung der Verordnung des Landkreises Starnberg über das Landschaftsschutzgebiet „Starnberger See-Ost“. Vom 31. Januar 2012**

Auf Grund von § 20 Abs. 2 Nr. 4, § 22 Abs. 2 Satz 1 und § 26 des Gesetzes über Naturschutz und Landschaftspflege (Bundesnaturschutzgesetz – BNatSchG) vom 29. Juli 2009 (BGBl I S. 2542), zuletzt geändert durch Gesetz vom 06. Dezember 2011 (BGBl I S. 2557), in Verbindung mit Art. 12 Abs. 1 Satz 1, Art. 51 Abs. 1 Nr. 3 und Abs. 2 Satz 1 des Gesetzes über den Schutz der Natur, die Pflege der Landschaft und die Erholung in der freien Natur (Bayerisches Naturschutzgesetz – BayNatSchG) vom 23. Februar 2011 (GVBl 2011, S. 82, BayRS 791-1-UG), erlässt der Landkreis Starnberg folgende

**Verordnung:**

**§ 1**

Die Verordnung des Landkreises Starnberg über das Landschaftsschutzgebiet „Starnberger See-Ost“ vom 5.3.1979 (Amtsblatt für den Landkreis Starnberg Nr. 12 vom 29. März 1979), zuletzt geändert durch Verordnung vom 12. Januar 2009

(Amtsblatt für den Landkreis Starnberg vom 21. Januar 2009), wird wie folgt geändert:

Nach § 2 Satz 1 der Verordnung werden folgende Sätze 2-4 angefügt:

<sup>2</sup>Vom Verbot des Satzes 1 ausgenommen ist die Errichtung von Windkraftanlagen innerhalb der von der Gemeinde Berg im Rahmen sachlicher Teilflächenutzungspläne mit den Rechtswirkungen des § 35 Abs. 3 Satz 3 BauGB für die Nutzung der Windenergie dargestellten, in den Karten (Anlagen) Maßstab (M) 1:10.000 und 1:75.000 zu dieser Änderungsverordnung umrissenen Konzentrationsfläche; im übrigen Bereich gelten die Regelungen dieser Verordnung fort. <sup>3</sup>Die Karten sind Bestandteil dieser Verordnung.

<sup>4</sup>Maßgebend für den Grenzverlauf ist die Eintragung in die Karte M 1:10.000; es gilt die Innenkante der Abgrenzungslinie.

**§ 2**

Diese Verordnung tritt am Tage nach ihrer Bekanntmachung in Kraft.

Starnberg, 31.01.2012

Landkreis Starnberg

gez.

Karl Roth, Landrat

Hinweis:

Eine Verletzung der Vorschriften des Art. 52 Abs. 1 bis 6 BayNatSchG ist unbeachtlich, wenn sie nicht innerhalb eines Jahres nach Bekanntmachung dieser Rechtsverordnung schriftlich unter Angabe der Tatsachen, die die Verletzung begründen sollen, beim Landratsamt Starnberg geltend gemacht wird (vgl. Art. 52 Abs. 7 Satz 1 BayNatSchG).



**Impressum:**

Herausgeber: Landratsamt Starnberg  
Strandbadstr. 2 • 82319 Starnberg  
www.landkreis-starnberg.de  
Verantwortlich: Landrat Karl Roth  
Redaktion: Stefan Diebl  
Das Amtsblatt ist als Newsletter über unsere Internetseite beziehbar.



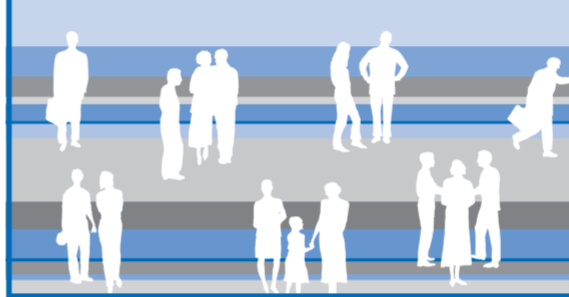
**Einfach mehr Service!**

Besuchen Sie unseren BürgerService im Landratsamt Starnberg.

Für zahlreiche Dienstleistungen steht Ihnen unser Team von **Montag bis Donnerstag von 7 bis 18 Uhr und am Freitag von 7 bis 16 Uhr** zur Verfügung.

Mehr Informationen über den BürgerService erhalten Sie beim Landratsamt oder im Internet unter [www.landkreis-starnberg.de](http://www.landkreis-starnberg.de)

Das Team des BürgerService freut sich auf Ihren Besuch.



Landratsamt Starnberg  
Strandbadstraße 2 • 82319 Starnberg  
Telefon 08151 148-148  
buergerservice@LRA-starnberg.de  
[www.landkreis-starnberg.de](http://www.landkreis-starnberg.de)



**Gleichstellungsstelle**

Kostenlose Beratung:

- Rat und Hilfe für Frauen und Männer in akuten, allgemeinen Krisensituationen
- Kurs „Neuer Start für Frauen“ – Beruflicher Neubeginn
- Hilfen für Alleinerziehende
- Familienhilfe

Weitere Informationen:

**Telefon 08151 148-511**

[www.lk-starnberg.de/gleichstellungsstelle](http://www.lk-starnberg.de/gleichstellungsstelle)

Landratsamt Starnberg  
Strandbadstraße 2 • 82319 Starnberg



**Kurzzeitpflege**

Das Landratsamt Starnberg – Fachbereich Sozialwesen – bietet Informationsmaterial über Kurzzeitpflegeeinrichtungen an.



**Telefon 08151 148-238**

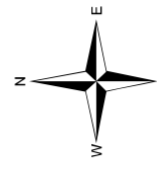
[www.lk-starnberg.de/kurzzeitpflege](http://www.lk-starnberg.de/kurzzeitpflege)

Landratsamt Starnberg  
Strandbadstraße 2 • 82319 Starnberg

**Schutzgebiets- und Übersichtskarte**  
zur 8. Verordnung zur Änderung der Verordnung des Landkreises Starnberg über das Landschaftsschutzgebiet "Starnberger See Ost"  
(Sachlicher Teilflächennutzungsplan "Windkraft" der Gemeinde Berg)

**Legende**

-  LSG - Bestand
-  LSG - Konzentrationsfläche WKA
-  Flurstücke
-  Gemarkung
-  Gemeinde



*Karl Roth*

Starnberg, den 31.01.2012  
Karl Roth,  
Landrat



Kartenerstellung:  
Landratsamt Starnberg - UNB  
Kartengrundlage: DFK, DTK 100, Geodaten GeoLIS  
© Nutzung der Basisdaten der Bayer. Vermessungsverwaltung

