

Alle Haltestellen der Linie 968

- Planegg West ▶ |
- - Mathildenstraße ▶
- - Tandlerschlucht ▶
- - Münchener Straße ▶
- Krailing, Forst-Kasten-Straße ▶
- - Heimstraße ▶ |
- - Erlenweg ▶
- - Lohfeldstraße ▶
- Stockdorf, Harmsplatz

- - Baierplatz ▶
- - Gautinger Straße ▶
- - Oskar-Maria-Graf-Straße ▶
- Gauting, Friedhof ▶
- - Planegger Straße ▶
- - Würmbrücke ▶ |
- - Rathaus ▶
- - Gauting ▶ | |
- - Schulzentrum ▶



Fahre zum Preis der Streifenkarte inklusive Kostenlimit.

Einfach swipen und losfahren – schon ab 1,87 € in der MVV-App.



Herausgeber Minifahrplan:
Münchner Verkehrs- und Tarifverbund GmbH (MVV)
im Auftrag der Verbundlandkreise im MVV
Fahrplanstand Dezember 2025

Minifahrplan 2026

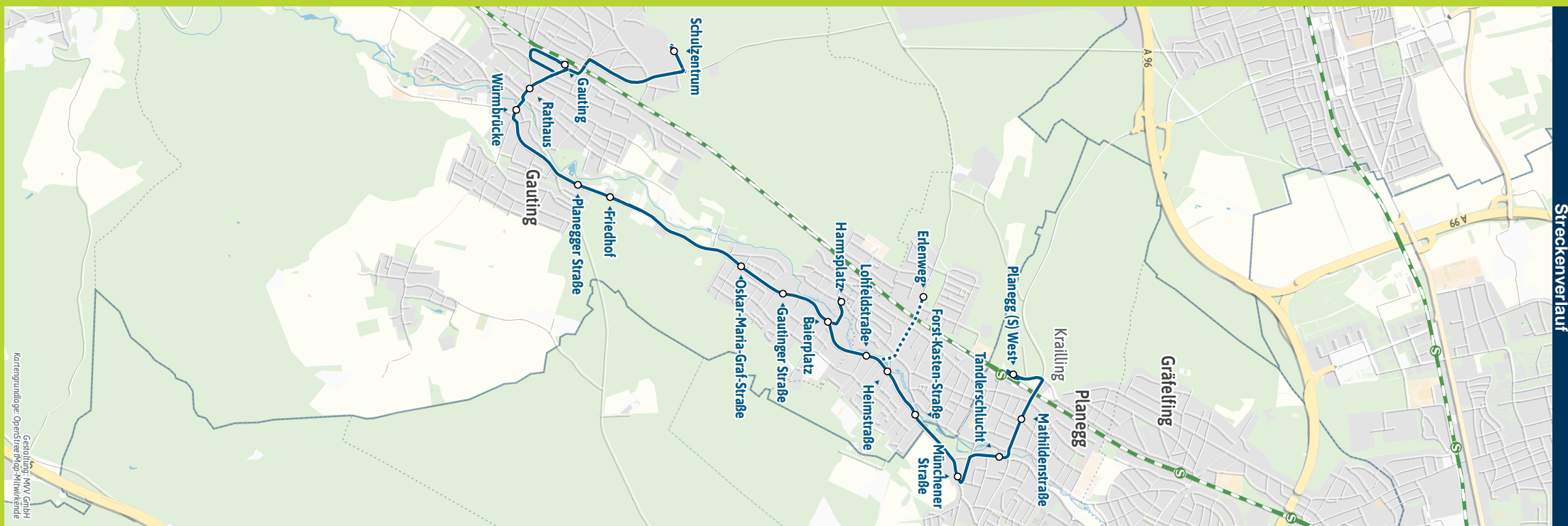


Planegg West ◀
Stockdorf, Harmsplatz ▶
Gauting

Münchner Verkehrsverbund

VERBUNDLANDKREISE UND STÄDTE IM MVV













mvv-auskunft.de
Fahrplan in Echtzeit















Kartengrundlage: MVV GmbH
Gestaltung: MVV GmbH
Kartengrundlage: OpenStreetMap/Mitwirkende

Streckenverlauf

Planegg  West - Stockdorf, Harmsplatz - Gauting 
und zurück

Zone		Montag - Freitag				
Stunde		5	6	7	8 - 20	21
Verkehrshinweis				  		
PLA M/1	Planegg  West 	37	37	02 07	37	37
PLA M/1	Planegg, Mathildenstr.	39	39	04 09	39	39
PLA M/1	- Tandlerschlucht	41	41	06 11	41	41
KRA M/1	Krailling, Forst-Kasten-Straße 	43	43	08 13	43	43
KRA M/1	- Heimstraße	44	44	09 14	44	44
KRA M/1	- Erlenweg 				16	
KRA M/1	- Lohfeldstraße	45	45	10 15 20	45	45
GAU M/1	Stockdorf, Harmsplatz	48	48	13 18 23	48	48
GAU M/1	- Baierplatz	50	50	15 20 25	50	50
GAU M/1	- Gautinger Straße	51	51	16 21 26	51	51
GAU M/1	- Oskar-Maria-Graf-Straße	52	52	17 22 27	52	52
GAU 1/2	Gauting, Friedhof	54	54	19 24 29	54	54
GAU 1/2	- Planegger Straße	56	56	21 26 31	56	56
GAU 1/2	- Würmbrücke 	58	58	23 28 33	58	58
GAU 1/2	- Rathaus	00	00	25 30 35	00	00
GAU 1/2	Gauting  	04	04	29 34 39	04	04
GAU 1/2	Gauting  			29 34 39		
GAU 1/2	Gauting, Schulzentrum			34 39 44		

Zone		Montag - Freitag									
Stunde		4	5 - 6	7	8	9 - 12	13	14 - 15	16	17 - 20	21
Verkehrshinweis				 							
GAU 1/2	Gauting, Schulzentrum						10		10		
GAU 1/2	Gauting  	54	54	54 59	54	54	19 54	54	19 54	54	
GAU 1/2	Gauting, Rathaus	55	55	55 00	55	55	20 55	55	20 55	55	
GAU 1/2	- Würmbrücke 	57	57	57 02	57	57	22 57	57	22 57	57	
GAU 1/2	- Planegger Straße	59	59	59 04	59	59	24 59	59	24 59	59	
GAU 1/2	- Friedhof	00	00	00 05	00	00	25 00	00	25 00	00	
GAU M/1	Stockdorf, Oskar-M.-Graf-Str.	02	02	02 07	02	02	27 02	02	27 02	02	
GAU M/1	- Gautinger Straße	03	03	03 08	03	03	28 03	03	28 03	03	
GAU M/1	- Baierplatz	04	04	04 09	04	04	29 04	04	29 04	04	
GAU M/1	- Harmsplatz	07	07	07 11	07	07	31 07	07	31 07	07	
KRA M/1	Krailling, Lohfeldstraße	09	09	09 13	09	09	33 09	09	33 09	09	
KRA M/1	- Heimstraße	10	10	10 14	10	10	34 10	10	34 10	10	
KRA M/1	- Forst-Kasten-Straße 	12	12	12 16	12	12	36 12	12	36 12	12	
PLA M/1	Planegg, Münchener Straße	13	13	13 17	13	13	37 13	13	37 13	13	
PLA M/1	- Tandlerschlucht	15	15	15 19	15	15	39 15	15	39 15	15	
PLA M/1	- Mathildenstraße	17	17	17 21	17	17	41 17	17	41 17	17	
PLA M/1	Planegg  West 	21	21	21 24	21	21	44 21	21	44 21	21	

 = nur an Schultagen  = nur an schulfreien Tagen

Busfahrten innerhalb einer Gemeinde gelten als Kurzstrecke: GAU = Gauting, KRA = Krailling, PLA = Planegg

Weitere Fahrmöglichkeiten zwischen Gauting und Krailling siehe MVV-Linie 962

Samstag, Sonn- und Feiertag sowie am 24.12. und 31.12. kein Betrieb.



Fahrplan als PDF zum Download