

MVV-Haltestellen im Landkreis Starnberg

♿=Behinderten-WC 🚰=Park- und Ride-Platz 🚏=Taxistandplatz 🚻=WC an der Haltestelle

Haltestellen	Linien	Tarifzone	Haltestellen	Linien	Tarifzone
A			- Erlinger Höhe	951 958	3/4
Allmannshausen	961 974	2/3	- Herrschinger Straße	951 958	3/4
Andechs Kloster	928 951 958	3/4	- Sportplatz	958	3/4
Aschering	956 978V	3/4	- Starnberger Straße	951 958	3/4
Assenhausen (STA)	961 974	2/3	Etterschlag		
Aufhausen (STA) ♿	X970 975	2/3	- Am Anger	921 921V 923 928 928V	2/3
Aufkirchen (STA) ♿	X970 974 975	2/3	- Etterschlag Süd	921 921V 928V	2/3
B			F		
Bachern (STA)			Farchach		
- Bachern	820 928V	3/4	- Auf der Lüften	974	2/3
- Wallerstraße	820 928V	3/4	- Kirche	974	2/3
Bachhausen			Feldafing		
- Bachhausen	974	2/3	- Am Kirchplatz	976 978	3/4
- Biberkorstraße	974	2/3	- Artemed	978	3/4
- Frauental	974	2/3	- Bahnhofstraße	976 978	3/4
- Mühlenweg	974	2/3	- Eugen-Friedl-Straße	978	3/4
Berg (STA)			- Feldafing (S) Ost/Rathaus	978	3/4
- Abzw.Leoni	961 974	2/3	- Feldafing ♿🚰🚏	♿976 978 978V	3/4
- Grafstraße ♿	X970 961 974 975	2/3	- Rauenbergweg	976	3/4
- Gym. Kempfenhausen	961 975	2/3	- Traubinger Straße	976	3/4
- Kreuzweg	961 974	2/3	Fercha	904	2/3
- Lohacker	974 975	2/3	Frieding (Andechs)		
- Milchberg	961 975	2/3	- Frieding	928 950 950V 978V	3/4
- Seestraße	961 975	2/3	- Hannawies,	928	3/4
Biberkor Oberbiberkor ♿	X970 975	2/3	Schulbushaltestelle		
Breitbrunn			G		
- Bucher Weg	921 921V 928V	3/4	Garatshausen Weylerstraße	958 978	4/5
- Neue Siedlung	921 921V 928V	3/4	Gauting		
- Obstgarten	921 921V 928V	3/4	- A.-Fachkliniken	949	1/2
Buch am Ammersee			- Air Tech Campus Ost	X910	2
- Abzw. Seeleiten	921 921V	3/4	- Ammerseestraße	949 963	1/2
- Gemeindehaus	921 921V 928V	3/4	- Buchendorfer Berg	965	1/2
Buchendorf			- Buchendorfer Straße	965	1/2
- Buchendorf	965	1/2	- Feldstraße	965	1/2
- Neurieder Straße	965	1/2	- Friedhof	936 968	1/2
Buchhof	904	2/3	- Gauting ♿🚰🚏	♿921 921V 928V 928V 950 950V 951 958	3/4
D			949 963 965 966 968 969		
Delling	923 928V	2/3	- J.-Dosch-Schule	963 965 969	1/2
Dröbbling			- Magdalenenstraße	969	1/2
- Dröbbling, Gärtnerei	928 950 950V	3/4	- Pentenrieder Straße ♿	X910 949 963	1/2
- Hasenau	928	3/4	- Pippinplatz	936 965 966 969	1/2
E			- Planegger Straße	936 968	1/2
Erling (Kr STA)			- Rathaus	936 965 968 969	1/2
- Alte Schmiede	951 958	3/4	- Schulzentrum	906 936 949 963 965 966 968 969	1/2
- Andechser Straße	951 958	3/4			

♿=Behinderten-WC 🚰=Park- und Ride-Platz 🚏=Taxistandplatz 🚻=WC an der Haltestelle

Haltestellen	Linien	Tarifzone	Haltestellen	Linien	Tarifzone
Sonderflughafen Ost ♿	X910	2	- Mitterweg	950	3/4
- Sonnwendstraße	965	1/2	- Panoramastraße	951 958	3/4
- Unterbrunner Straße	949 963	1/2	- Realschule	921 928V 950 950V 951 958	3/4
- Untertaxetweg	965	1/2	- Strittholzstraße	951 958	3/4
- Würmbrücke ♿	X910 936 965 968	1/2	- Stürmerweg	921	3/4
Geisenbrunn ♿🚰	♿	1/2	Hochstadt		
Gilching			- Dorfstraße	955	2/3
- Friedrichshafener Straße	947	2	- Neuhochstadter Straße	950V 955	2/3
- Gewerbegebiet Süd ♿	X900 X910 949	2	- Schule	950V 955	2/3
- Gilching-Argelsried ♿🚰🚏	♿949 X900 X920 947 949	2	- Waldsiedlung	950V 955	2/3
Gutenbergsstraße ♿	X920	2	Höhenrain		
- GWG Argelsried	X900 949	2	- Ehem. Post	975	2/3
- Gymnasium	921V 928V 950V	2	- Höhenrain ♿	X970 975	2/3
- Pähler Weg	921V	2	- J.-u.-R.-Werner-Platz	974	2/3
- RUAG ♿	X910 947	2	- Lärchenweg	974	2/3
- Talhofstraße ♿	X920	2	I		
- Waaghäusl ♿	X920	2	Inning am Ammersee		
- Welfenstraße ♿	X900	2	- Bacherner Weg	820	3/4
- Weßlinger Straße ♿	X900	2	- GP Inning/Wörthsee	820 923	3/4
- Zepelinstraße	949	2	- Landsberger Straße	921 921V	3/4
H			- Marktplatz	820 921 921V 928V	3/4
Hadorf			- Obermühle	820 921 921V 928V	3/4
- Hadorf	950	2/3	- Schlagenhofen-Weich	820 928V	3/4
- Uneringer Straße	950	2/3	- Waldstraße	921 921V	3/4
Hanfelf			K		
- Abt-Hörl-Weg	901	2/3	Kampberg Enzianweg	979	4/5
- St.-Michael-Straße	901	2/3	Königswiesen/Gauting	969	1/2
Hausen	969	1/2	Krailling		
Hechendorf a.Pilsens			- Altenheim Maria Eich	967	M/1
- An der Feichten	928 950V	3/4	- Bibliothek	936 967	M/1
- Günteringer Straße	820 928V 950V	3/4	- Erlenweg ♿	X920 966 967 968	M/1
- Heuweg	928 950V	3/4	- Forst-Kasten-Straße ♿	X920 936 968	M/1
- In der Au	928 950V	3/4	- Friedenstraße	967	M/1
- Kinderhaus	928 950V	3/4	- Frohnloh	963	1/2
- Lindenallee	924	3/4	- Germeringer Straße	906 966	M/1
- Oberfeld	928 928V 950V	3/4	- Heimstraße	936 967 968	M/1
- Wörthseestraße	928	3/4	- KIM, Konrad-Zuse-Bogen ♿	X920 906 966	M/1
Herschching			- KIM, Pionierstraße ♿	X920 906 966	M/1
- Dampfersteg	951 958	3/4	- Lohfeldstraße	936 967 968	M/1
- Gewerbestraße	950	3/4	- Margarettenstraße	967	M/1
- Goethestraße	950	3/4	- Mitterweg ♿	X920 936 966 967	M/1
- Hechendorfer Straße	921 921V	3/4	- Muggenthalerstraße	967	M/1
- Herschching ♿🚰🚏	♿921 921V 928V 950 950V 951 958	3/4	- Rathaus	967	M/1
- Lochschwab	921 921V	3/4	- Sperberweg	967	M/1
- Martinsweg	921 928V 950V 951	3/4			

MVV-Haltestellen im Landkreis Starnberg


= Behinderten-WC
 = Park- und Ride-Platz
 = Taxistandplatz
 = WC an der Haltestelle






Haltestellen	Linien	Tarifzone	Haltestellen	Linien	Tarifzone
- Waldsanatorium	X920 906 966	M/1	- Pentenried	963	1/2
L			Percha		
Landstetten	951 978V	2/3	- Berger Straße	961 975	2/3
Leutstetten	904	2/3	- Buchhofstraße	904	2/3
M			- St. Christophorus	961 975	2/3
Machtlfing			- Würmstraße	904	2/3
- Angerweg	958	3/4	Perchting		
- Machtlfing	958	3/4	- Am Laichholz	950	2/3
- Machtlfing, IWL	958	3/4	- Ort	951	2/3
Maising			Pöcking		
- Maising	909 976	3/4	- Abzw. Lindenbergsiedlg.	956	3/4
- Schluchtweg	909 976	3/4	- Altes Rathaus	956	3/4
Maxhof	909 976	3/4	- Birkenstraße	956	3/4
Meiling			- Enzianweg	976	3/4
- Dellinger Weg	923 928V	3/4	- GWG Schmalzhof	909 976	3/4
- Dorfstraße	923 928V	3/4	- Paradies	956	3/4
Mörlbach	974	2/3	- Parkstraße	956 976	3/4
N			- Piusweg	956 976	3/4
Neugilching			Possenhofen		
- Flurgrenzstraße	947	2	- Possenhofen	SB 956 976	3/4
- Landsberger Straße	947	2	- Schloßberg	956 976	3/4
- Neugilching	SB 947	2	R		
Niederpöcking	956	3/4	Ried am Ammersee Schloß Ried	921 921V	3/4
O			Rothenfeld	951	3/4
Oberalting			S		
- Espe-Platz/3M	923 950	2/3	Schlagenhofen		
- Marienplatz	924 950 950V	3/4	- Am Wörthsee	820 928V	3/4
- Meilinger Weg	923 950	3/4	- Ort	928V	3/4
- Mühlbachstraße	923 924 950V	3/4	Seefeld		
- Saganger	923 924 950V	3/4	- Birkenallee	928	3/4
Oberbrunn			- Hubertusstraße	924 950V	3/4
- Hochstadter Straße	955	1/2	- Krankenhaus	924 950V	3/4
- Kohlschwarzweg	969	1/2	- Schloss	924 928 950V	3/4
Oberpaffenhofen			- Seefeld-Hechendorf	SB 820 924 928 928V 950 950V	3/4
- Argelsrieder Feld	947	2	Sibichhausen	961 974	2/3
- Argelsrieder Straße	947	2	Söcking		
- Claude-Dornier-Str.	X910 947	2	- Auersberg	903	2/3
- DLR	X910 921V 947	2	- Bründlwiese	902 950 951	2/3
- Münchner Straße	X910	2	- Cappius	902	2/3
- Oberpaffenhofen	950V 955	2/3	- Esterbergstraße	902	2/3
- Techno-Park	947	2	- Georg-Bader-Weg	902 950 951	2/3
P			- Kreissparkasse	902	2/3
Pentenried			- Max-Josefs-Höhe	902	2/3
- Gut Pentenried	963	1/2	- Mitte	950 951	2/3
			- Riedesel-/Wankstraße	902	2/3

= Behinderten-WC
 = Park- und Ride-Platz
 = Taxistandplatz
 = WC an der Haltestelle

Haltestellen	Linien	Tarifzone	Haltestellen	Linien	Tarifzone
- Rummelsberger Stift Söck.	902	2/3	- Waldspielplatz	903 909	2/3
- Staatsiedlung	950 951	2/3	- Wilhelmshöhenstraße	956	2/3
- Watzmannstraße	902	2/3	- Wittelsbacherstraße	901 902 903 909 975	2/3
Starnberg			Stegen	921 921V	3/4
- Agentur für Arbeit	901 902 903 955	2/3	Steinebach		
- Am Schloßhölzl	904	2/3	- Birkenweg	928	2/3
- Betriebshof	901	2/3	- Maistraße	923 928 928V	2/3
- Bozener Straße	901 902 903 955	2/3	- Seeleite	928	2/3
- Brunnangerhalle	901	2/3	- Seestraße	923 928 928V	2/3
- Egerer Straße	901 902 955	2/3	- St.-Martin-Kirche	923 928 928V	2/3
- Einbettl West	904	2/3	- Steinebach	SB 923 928 928V	2/3
- Ernst-Heimeran-Weg	903 909	2/3	- Taubenweg	928	2/3
- Ferdinand-Maria-Grundschule	901 903	2/3	Stockdorf		
- Franziskusweg	904	2/3	- Baierplatz	936 968	M/1
- Friedenskirche	901 902 903 909 975	2/3	- Gautinger Straße	936 968	M/1
- Frühlingsgarten	950 951	2/3	- Harmsplatz	968	M/1
- Gymnasium	904 909 950 951 961 975	2/3	- Oskar-Maria-Graf-Straße	936 968	M/1
- Heimgartenstraße	901	2/3	- Stockdorf	SB	M/1
- Hofbuchetstraße	901	2/3	T		
- Ina-Seidl-Weg	903 909	2/3	Traubing		
- Jahnstraße	903 909	2/3	- Maibaum	958 976 978V	3/4
- Kirchplatz	903 909 950 951	2/3	- Schule	958 976 978V	3/4
- Klinikum-MediCenter	X900 901 902 903 955	2/3	Tutzing		
- Klinikum Starnberg	903	2/3	- Am Kallerbach	979	4/5
- Landratsamt/Seebad	X970 904 961 975	2/3	- Bergwiesenstraße	977	4/5
- Moosstraße	904 961 975	2/3	- Bräuhausstraße	979	4/5
- Museum Starnberger See	956	2/3	- Diemendorf	979	4/5
- Petersbrunn	904	2/3	- Dreisbuschstraße	979	4/5
- Pilotystraße	956	2/3	- Fischergassl	958	4/5
- Prinz-Karl-Straße	903	2/3	- Gymnasium	958 978V	4/5
- Riedener Weg	901	2/3	- Haltabergstraße	978V	4
- Rosenstraße	901	2/3	- Heimgartenstraße	977	4/5
- Schießstättstraße	901	2/3	- Herrestraße	979	4/5
- Seewiesen	951 978V	2/3	- Kellerwiese	979	4/5
- Stadtmart	901 902 903 909	2/3	- Kirchenstraße	977 978 978V	4/5
- Starnberg	SB RB6 RB65 RB66 X900 X970 901 902 903 909 956 975	2/3	- Klenzestraße	958 978	4/5
- Starnberg Nord	SB 902 904 909 950 951 955 956 961 975	2/3	- Krankenhaus	958 977 979	4/5
- Taubenhüll	955	2/3	- Lindemannstr.	979	4/5
- Tutzinger-Hof-Platz	950 951	2/3	- Luswiese	977	4/5
- Waldschmidtstraße	901	2/3	- Mühlfeldstraße	958 978	4/5
			- Neustätterstraße	958 978	4/5
			- Obertraubing West	978V	4
			- Rathaus	977 978 978V	4/5
			- Tutzing	SB RB6 RB65 RB66 958 977 978 979	4/5
			- Von-Hillern-Weg	977	4/5

MVV-Haltestellen im Landkreis Starnberg

 = Behinderten-WC
  = Park- und Ride-Platz
  = Taxistandplatz
  = WC an der Haltestelle

Haltestellen	Linien	Tarifzone
- Waxensteinstraße	977	4/5
- Würmseestadion	977	4/5
- Ziegeleistraße	979	4/5
U		
Unering (Kr STA) Am Weiher	950 950V	2/3
Unterbrunn		
- Feuerwehr	949 963 969	1/2
- Hauptstraße	949 963 969	1/2
Unterzeismering		
- An der Leiten	977	4/5
- Gröschlstraße	977	4/5
- Maibaum	977	4/5
W		
Walchstadt		
- Osterholzweg	928V	2/3
- Seeblick	928 928V	2/3
- Walchstadt	928 928V	2/3
Waldbrunn Lerchenstraße	923 928 928V	2/3
Wangen		
- Olympiastraße	904	2/3
- Ort	904	2/3
Weßling		
- Max-Doerner-Weg	921 921V 923 928V	2/3
- Weßling    	 X910 921 921V 923 928V 947 955	2/3
Widdersberg		
- Burgstraße	950 950V	3/4
- Kirchplatz	950 950V	3/4
Wieling		
- Wieling	978V	3/4
- Wieling West	956 978V	3/4
Wildmoos (Starnberg)	904	2/3