

Der Streckenverlauf ist in der Karte durch die mit unterschiedlichen Farben markierten drei Runden dargestellt. Die Reihenfolge der Laufstrecken ist in diesem Jahr 2 x lang, 2 x mittel und 2 x kurz. Die Markierung erfolgt ab ca. Mitte August.

Erwachsene/ Jugend:

- 1.-2. Etappe Maisinger See-Runde 5,9 km, ca. 50 Hm (Markierung weiß, Karte lila)
- 3.-4. Etappe Maxhof-Runde 4,6 km, ca. 30 Hm (Markierung rot)
- 5.-6. Etappe Übungsplatz-Runde 2,7 km, ca. 20 Hm (Markierung gelb)

Kinder (Jg. 2013-2016)

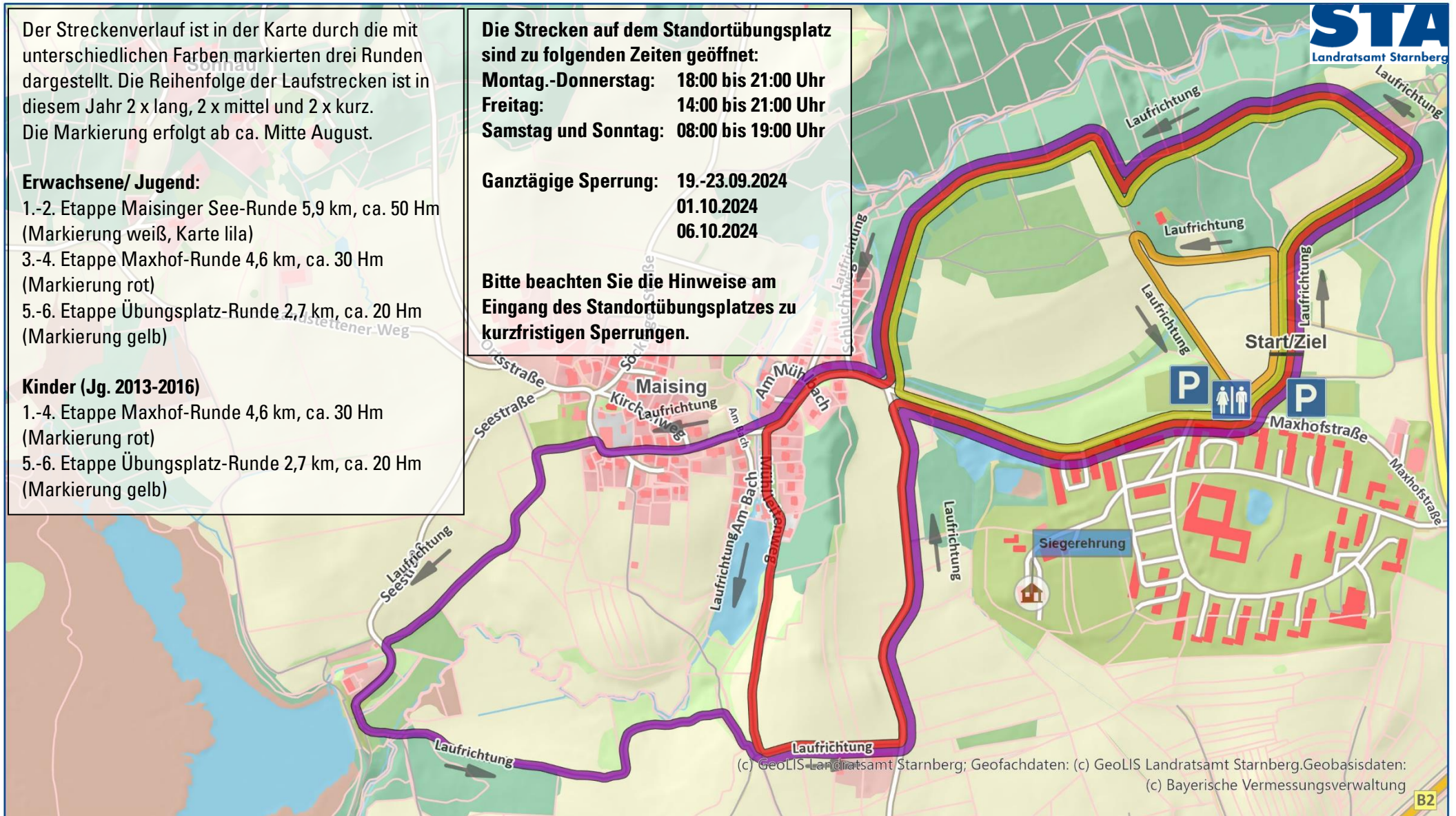
- 1.-4. Etappe Maxhof-Runde 4,6 km, ca. 30 Hm (Markierung rot)
- 5.-6. Etappe Übungsplatz-Runde 2,7 km, ca. 20 Hm (Markierung gelb)

Die Strecken auf dem Standortübungsplatz sind zu folgenden Zeiten geöffnet:

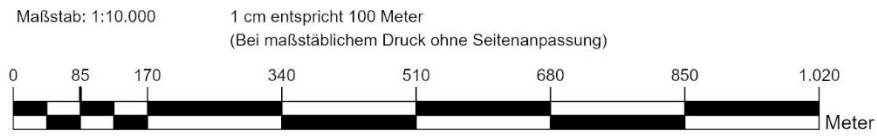
- Montag.-Donnerstag: 18:00 bis 21:00 Uhr**
- Freitag: 14:00 bis 21:00 Uhr**
- Samstag und Sonntag: 08:00 bis 19:00 Uhr**

**Ganztägige Sperrung: 19.-23.09.2024
01.10.2024
06.10.2024**


Bitte beachten Sie die Hinweise am Eingang des Standortübungsplatzes zu kurzfristigen Sperrungen.



40. Starnberger Landkreislaf 2024 am 12.10.2024



- Maisinger See-Runde 5,9 km, ca. 50 Hm
- Maxhof-Runde 4,6 km, ca. 30 Hm
- Übungsplatz-Runde 2,7 km, ca. 20 Hm
- Bambini-Runde 1,0 km, ca. 10 Hm



(c) GeoLIS Landratsamt Starnberg; Geofachdaten: (c) GeoLIS Landratsamt Starnberg; Geobasisdaten: (c) Bayerische Vermessungsverwaltung