


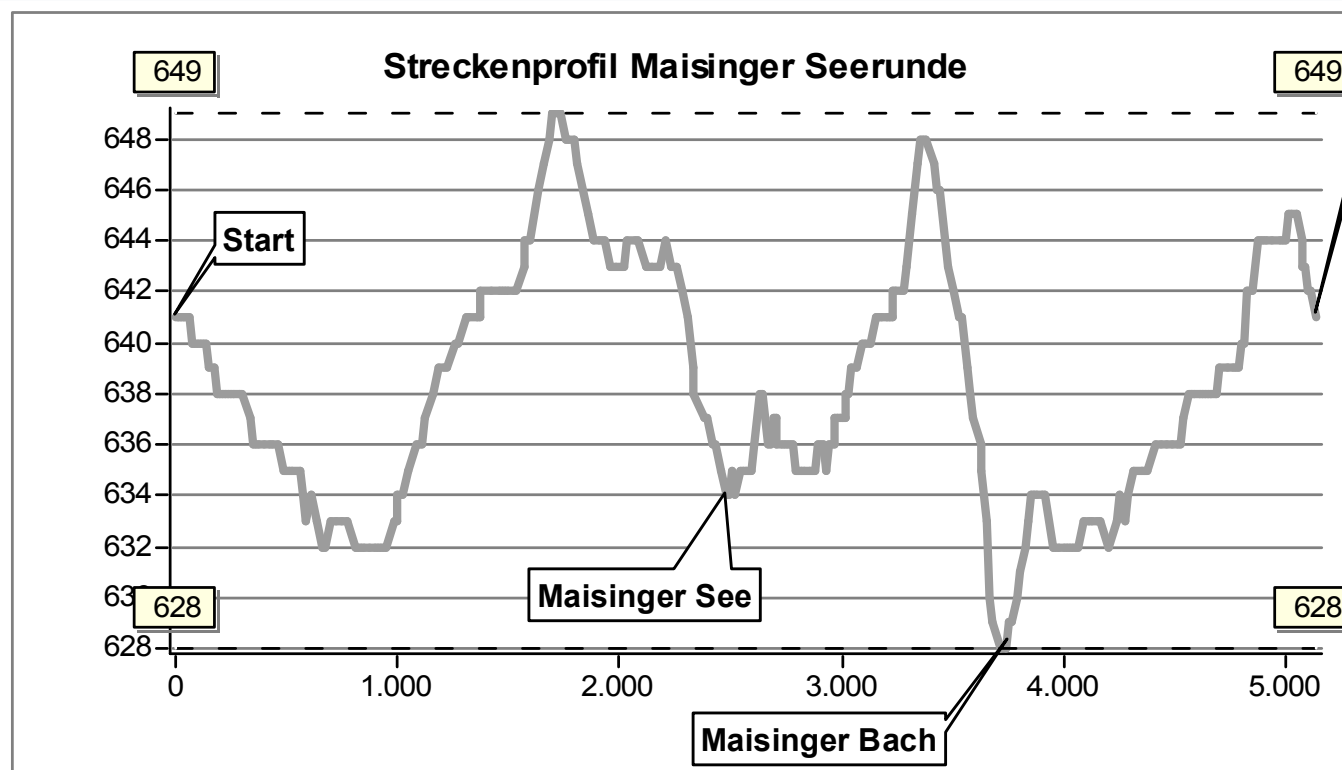
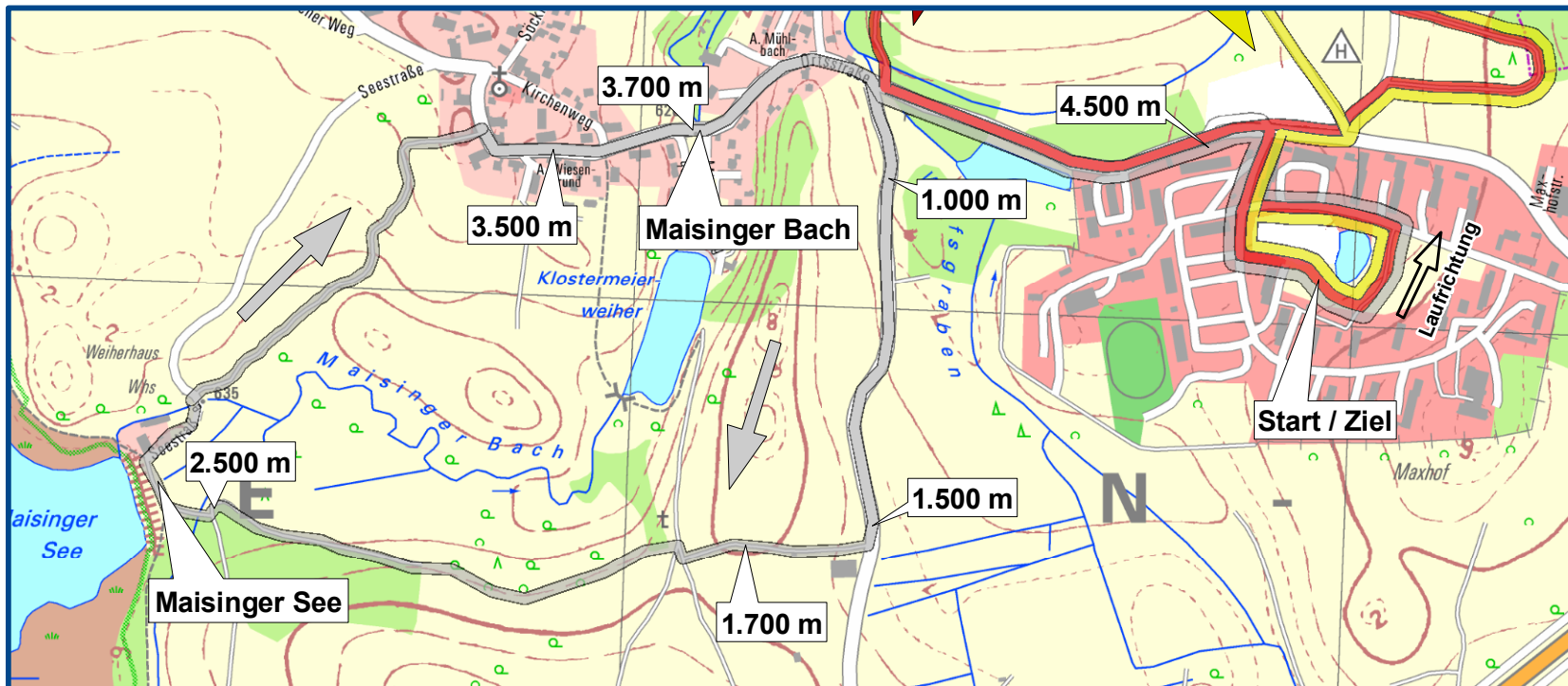


Landkreislauf 2008

-  Maisinger Seerunde 5.250 km
-  Maxhof Runde 3.300 km
-  Übungsplatz Runde 4.050 km



Maßstab i.O. 1:10.000



Kartgrundlage: DOK, Geodaten GeoLIS
Geobasisdaten (c) LVG Bayern




Starnberg, den 02. 07. 2008

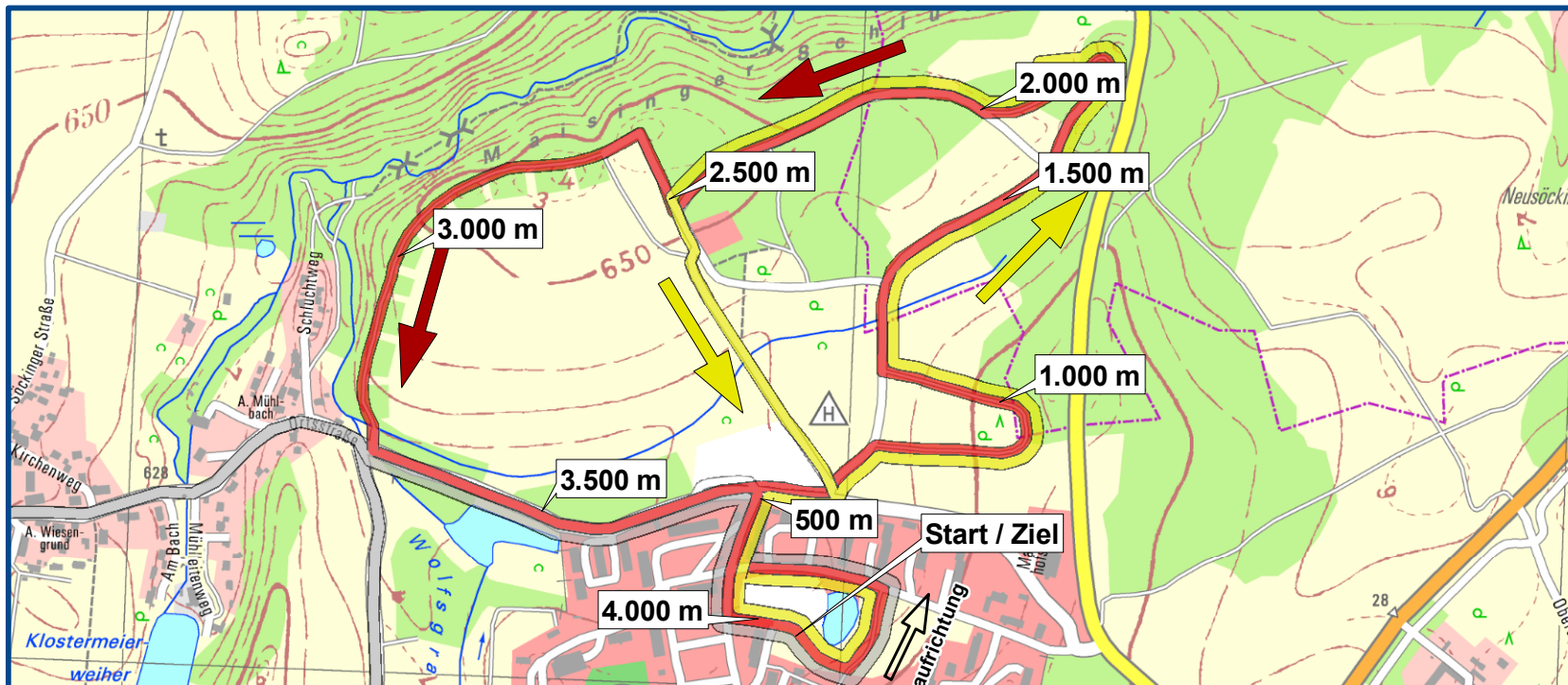
Kartenerstellung
Landratsamt Starnberg
Geo-Service

Geographisches Landkreis Informationssystem Starnberg

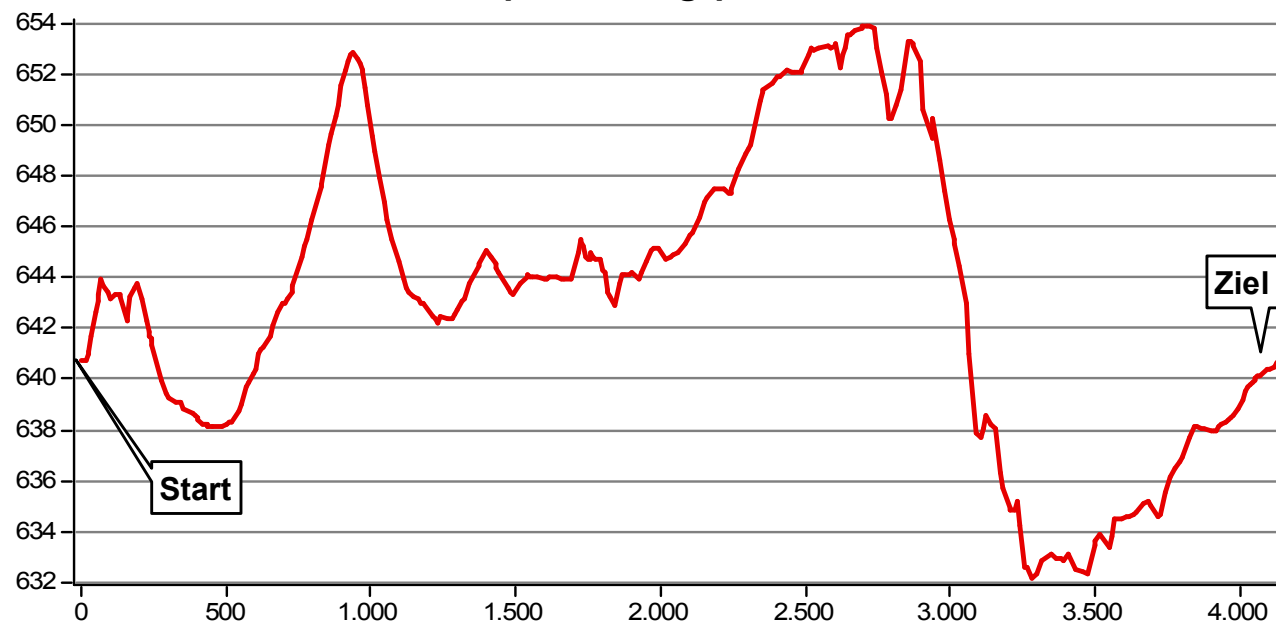


Landkreislaf 2008


-  Maisinger Seerunde 5.250 km
-  Maxhof Runde 3.300 km
-  Übungsplatz Runde 4.050 km



Streckenprofil Übungsplatzrunde



Maßstab i.O. 1:10.000



Kartgrundlage: DOK, Geodaten GeoLIS
Geobasisdaten (c) LVG Bayern

Starnberg, den 02. 07. 2008

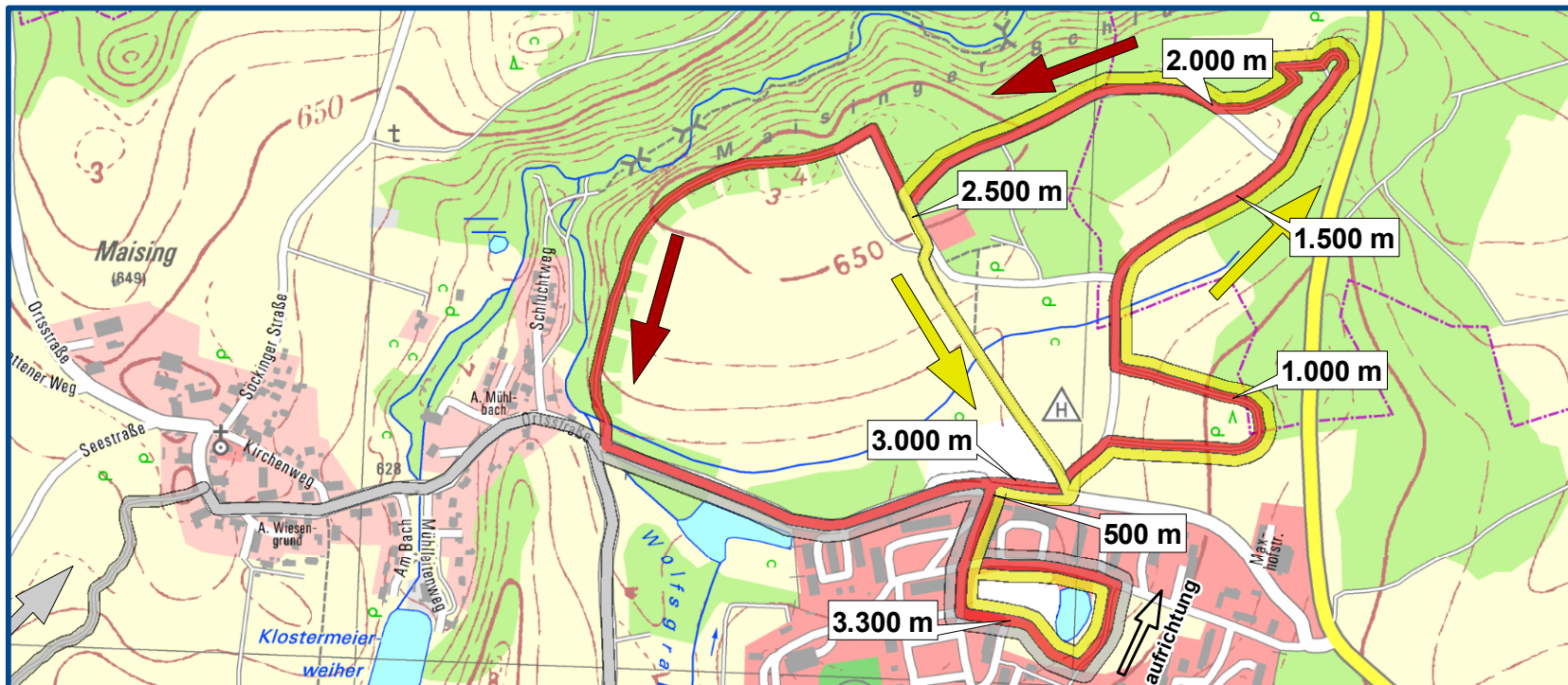
Kartenerstellung
Landratsamt Starnberg
Geo-Service

Geographisches Landkreis Informationssystem Starnberg

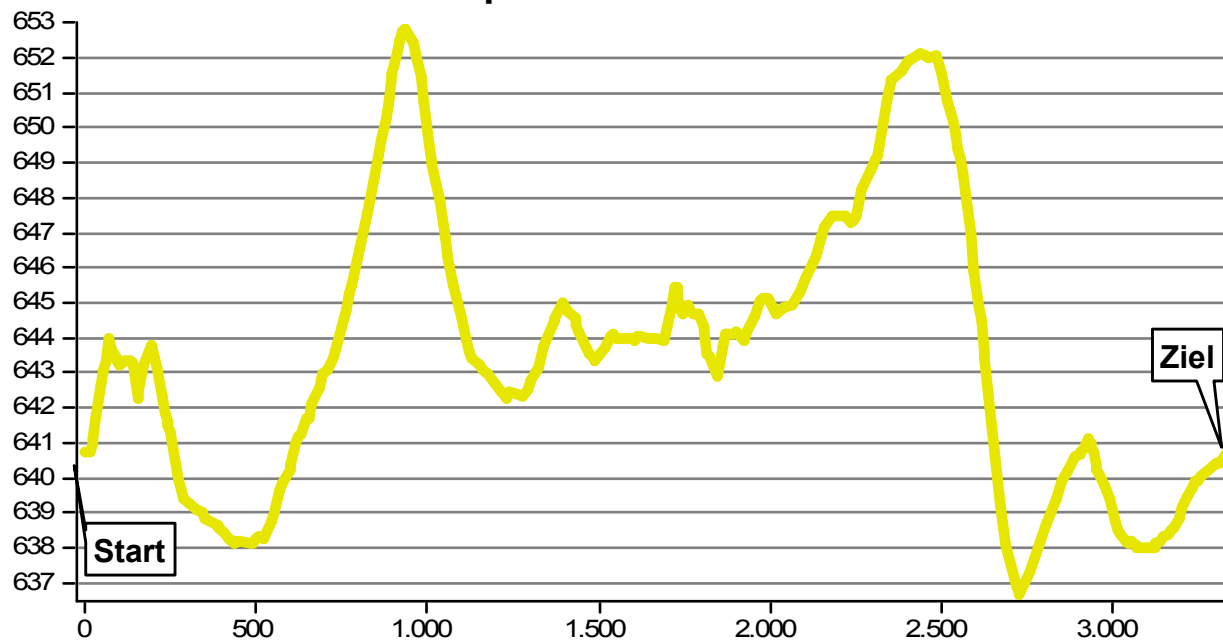


Landkreislauf 2008


- Maisinger Seerunde 5.250 km
- Maxhof Runde 3.300 km
- Übungsplatz Runde 4.050 km



Streckenprofil Maxhof Runde



Maßstab i.O. 1:10.000



Kartgrundlage: DOK, Geodaten GeoLIS
Geobasisdaten (c) LVG Bayern

Starnberg, den 02. 07. 2008

Kartenerstellung
Landratsamt Starnberg
Geo-Service

Geographisches Landkreis Informationssystem Starnberg

